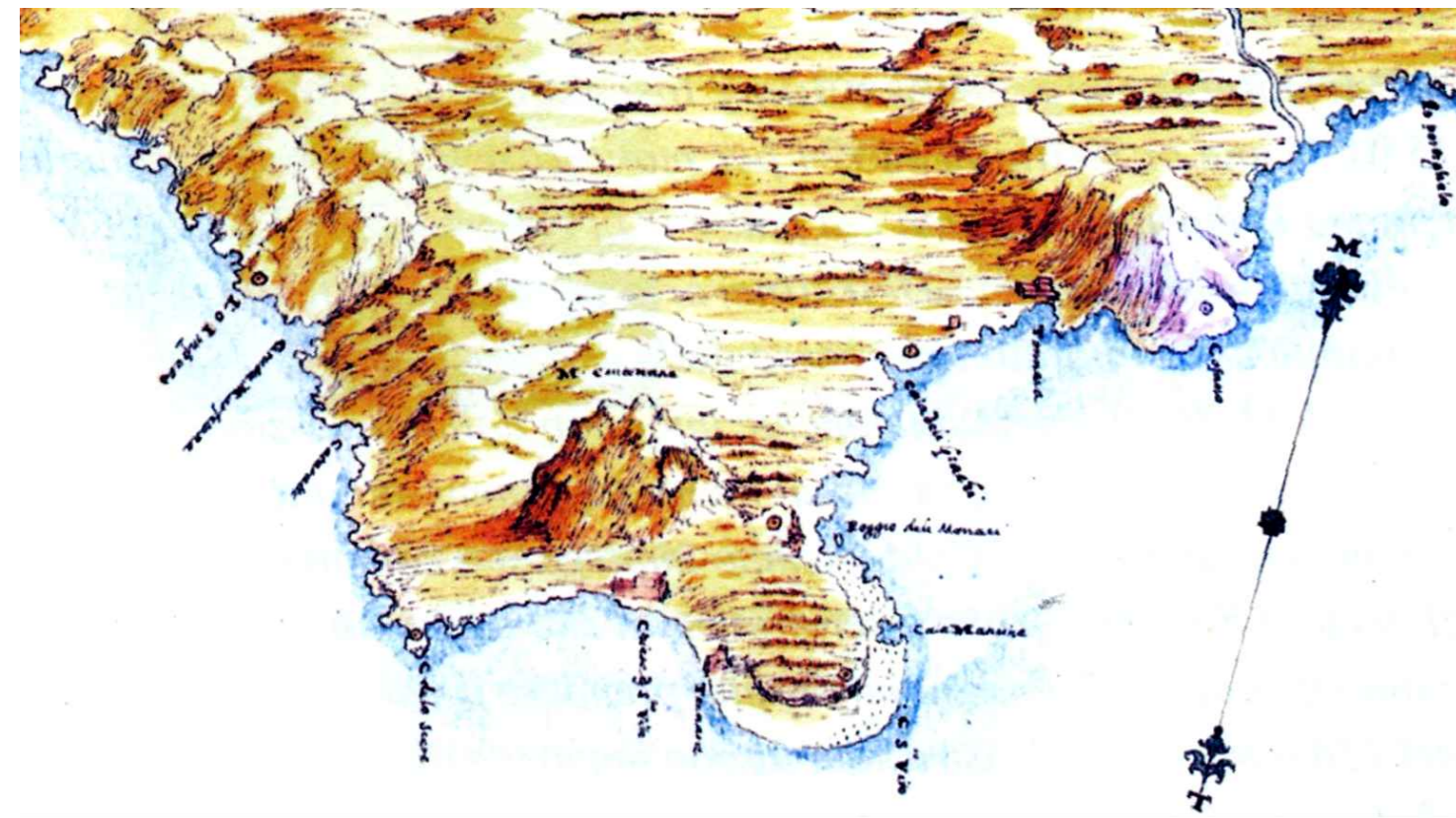




Comune di
SAN VITO LO CAPO (TP)

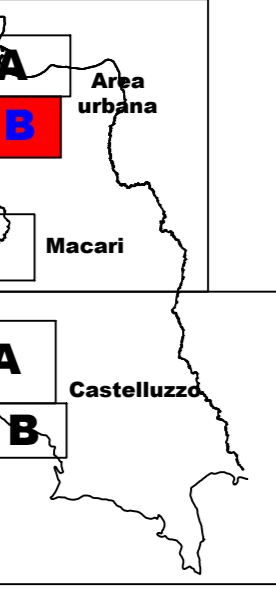


PIANO REGOLATORE GENERALE
Revisione generale (art. 3 L.R. 15/1991)

progettata
Prof. Ing. arch. Giuseppe Trombino



















L'area urbana
Stato di fatto. Attrezzature

6.B



Scala 1:2.000

Legenda

-  **Attrezzature per la istruzione**
-  **Attrezzature di interesse collettivo**
IC1 - Attrezzature religiose
IC2 - Attrezzature amministrative
IC3 - Impianti tecnici urbani
-  **Verde pubblico**
V1 - Verde pubblico
V2 - Verde attrezzato
-  **Attrezzature di interesse generale**
F1 - Attrezzature cimiteriali
F2 - Attrezzature militari
F3 - Impianti tecnici
-  **Attrezzature portuali**
-  **Attrezzature produttive**
- Esercizi commerciali**
 -  Esercizi commerciali settore I
 -  Esercizi commerciali settore II
 -  Farmacie
 -  Artigiani
 -  Bar e ristoranti
 -  Distributori di carburanti
 -  Strutture ricettive
 -  Tabacchi
 -  Uffici privati
-  Campeggi
-  Assi commerciali
-  Confine comunale

